

III. ПРОЕКТ ДОГОВОРА КУПЛИ-ПРОДАЖИ



ДОГОВОР КУПЛИ-ПРОДАЖИ

« ____ » _____ 2025 г.

г.Владимир

Управление муниципальным имуществом г.Владимира (ОГРН 1033302008233) в лице начальника управления Алексеевой Ирины Николаевны, действующего на основании Положения об Управлении, утвержденного решением Совета народных депутатов города Владимира от 28.01.2016 № 133, распоряжения администрации города Владимира от 01.12.2017 № 131-к, именуемое в дальнейшем «Продавец», с одной стороны, и _____, действующий на основании _____, именуемый в дальнейшем «Покупатель», с другой стороны, вместе именуемые «Стороны», в соответствии с Федеральным законом от 21.12.2001 № 178-ФЗ «О приватизации государственного и муниципального имущества», постановлением администрации города Владимира от 20.12.2024 № 2915 «Об условиях приватизации объектов, расположенных по адресу: г.Владимир, ул.Большая Московская, д.39» заключили настоящий договор о нижеследующем:

1. Предмет договора

1.1. Продавец продает, а Покупатель покупает объекты, расположенные в здании по адресу: г.Владимир, ул.Большая Московская, д.39, являющемся объектом культурного наследия регионального значения «В этом доме находилась квартира и мастерская переплетчика Ивана Яковлевича Тимофеева (Тимохина), одного из участников социал-демократической работы во Владимире. Он представлял свою квартиру для различных целей организации. Здесь зимой 1906 года проходила конференция Владимирской городской организации РСДРП под руководством Н.П. Растопчина», включенным в единый государственный реестр объектов культурного наследия (памятников истории и культуры) народов Российской Федерации (регистрационный номер 331410327330005):

– нежилое помещение, общей площадью 557,5 кв.м, кадастровый номер 33:22:032034:315, а именно: помещения № 1, 1а, 1б, 2, 3, 3а, 4, 6, 7, 7а, 7б, 8 по плану полуподвала, № 5-5а, 6, 7, 7а, 12, 13, 13а, 20а по плану первого этажа, № 1-25, 25а по плану второго этажа здания;

– 24/26 доли в праве общей долевой собственности на нежилое помещение общей площадью 2,6 кв.м, кадастровый номер 33:22:032034:316, а именно: часть помещения № 27 по плану первого этажа здания;

– 139/382 доли в праве общей долевой собственности на нежилое помещение общей площадью 38,2 кв.м, кадастровый номер 33:22:032034:79, а именно: часть помещений № 17, 18, 20, 21 по плану первого этажа здания;

– 47/64 доли в праве общей долевой собственности на нежилое помещение общей площадью 6,4 кв.м, кадастровый номер 33:22:032034:84, а именно: часть помещений № 19, 19а по плану первого этажа здания;

– 10/25 доли в праве общей долевой собственности на нежилое помещение общей площадью 2,5 кв.м, кадастровый номер 33:22:032034:70, а именно: часть помещения № 3 по плану первого этажа здания (далее – Объект купли-продажи).

Копии сведений об основных характеристиках объекта недвижимости прилагаются к договору и являются его неотъемлемой частью (Приложения № 2-6).

Объект купли-продажи продается за _____ руб. (_____ руб. _____ коп.), в том числе налог на добавленную стоимость _____ руб. (_____ руб. _____ коп.).

Основание: протокол об итогах аукциона в электронной форме от _____.2025.

1.2. Объект приватизации является муниципальной собственностью на основании решения Малого совета Владимирского областного совета народных депутатов от 16.07.1992 № 187, о чем в Едином государственном реестре недвижимости сделаны записи регистрации от 20.03.2024 № 33:22:032034:315-33/126/2024-1, от 28.10.2024 № 33:22:032034:316-33/061/2024-11, от 29.10.2024 № 33:22:032034:79-33/057/2024-6, от 28.10.2024 № 33:22:032034:84-33/049/2024-6 и от 24.12.2013 № 33-33-01/103/2013-148 соответственно.

1.3. Передача Объекта купли-продажи осуществляется не позднее чем через 30 дней после дня полной оплаты имущества на основании передаточного акта, который является неотъемлемым приложением к настоящему Договору.

1.4. После подписания акта приема-передачи Покупатель получает право владеть и пользоваться Объектом купли-продажи в той мере, в какой это необходимо для реализации целей приобретения.

С этого же момента на Покупателя переходит риск случайной гибели или случайного повреждения приобретенного им Объекта купли-продажи, и Покупатель несет все расходы по содержанию имущества и оплате коммунальных услуг.

До момента государственной регистрации перехода права собственности Покупатель не вправе совершать какие-либо сделки по отчуждению приобретенного по настоящему Договору Объекта купли-продажи.

1.5. Объект приватизации обременен обязанностью собственника выполнять требования к сохранению, содержанию и использованию здания, предусмотренные Федеральным законом от 25.06.2002 № 73-ФЗ «Об объектах культурного наследия (памятниках истории и культуры) народов Российской Федерации», охранным обязательством собственника или иного законного владельца, утвержденным приказом Государственной инспекции по охране объектов культурного наследия администрации Владимирской области от 11.02.2016 № 37-01-05 (приложение № 1).

Предусмотренное настоящим пунктом договора обременение прав собственника сохраняется при всех сделках с Объектом купли-продажи.

Указанное обременение подлежит государственной регистрации в уполномоченном органе и подтверждается внесением записи о регистрации в Единый государственный реестр прав на недвижимое имущество и сделок с ним.

2. Порядок расчетов

2.1. *(Нижеуказанные абзацы подлежат включению в текст договора купли-продажи в случае, если Покупателем является юридическое лицо или индивидуальный предприниматель)* Покупатель обязан в течении десяти дней со дня подписания настоящего договора оплатить стоимость Объекта купли-продажи в размере _____ руб. (_____ рублей _____ копеек) (без учета налога на добавленную стоимость) путём безналичного перечисления денежных средств на расчётный счёт Продавца.

Датой оплаты считается дата фактического поступления денежных средств на расчётный счет Продавца.

Сумму налога на добавленную стоимость Покупатель оплачивает в федеральный бюджет самостоятельно в соответствии с действующим налоговым законодательством.

(Нижеуказанные абзацы подлежат включению в текст договора купли-продажи в случае, если Покупателем является физическое лицо, не являющееся индивидуальным предпринимателем) Покупатель обязан в течении десяти дней со дня подписания настоящего договора оплатить стоимость Объекта купли-продажи в размере _____ руб. (_____ рублей _____ копеек) (с учетом налога на добавленную стоимость) путём безналичного перечисления денежных средств на расчётный

счёт Продавца.

Датой оплаты считается дата фактического поступления денежных средств на расчетный счет Продавца.

2.2. Задаток в сумме _____, руб. (_____ рублей ___ копеек), внесенный на счет Продавца согласно _____, засчитывается в счет оплаты приобретаемого имущества.

С учетом зачета денежных средств, указанных в абзаце первом настоящего пункта, в счет оплаты стоимости Объекта приватизации перечислению на расчетный счет Продавца подлежат денежные средства в размере _____ руб. (_____ рублей ___ копеек).

3. Особые условия

3.1. Настоящий документ подтверждает отсутствие претензий у Покупателя в отношении приобретенного им недвижимого имущества.

3.2. Покупатель обязуется содержать и использовать Объект купли-продажи в надлежащем порядке в соответствии с требованиями действующего законодательства Российской Федерации. Самостоятельно или за свой счет принимать необходимые меры для обеспечения функционирования всех инженерных систем Объекта купли-продажи.

3.3. Покупатель обязан согласовывать в установленном порядке работы по сохранению объекта культурного наследия.

3.4. Покупатель обязуется не осуществлять в Объекте купли-продажи работы без разрешения соответствующих компетентных органов (архитектурно-градостроительных, пожарных, санитарных, и других органов), для проведения которых требуется соответствующее разрешение.

3.5. Покупатель обязуется в течение 30 дней с момента подписания настоящего Договора обратиться в управление земельными ресурсами администрации города Владимира с заявлением об оформлении соответствующих земельно-правовых документов на земельный участок, на котором расположен Объект купли-продажи.

3.6. Покупатель обязуется предоставить Продавцу копии земельно-правовых документов на земельный участок в течение 5 дней с момента их оформления.

3.7. Покупатель обязуется выполнять требования, предусмотренные Федеральным законом от 25.06.2002 № 73-ФЗ «Об объектах культурного наследия (памятниках истории и культуры) народов Российской Федерации», охранным обязательством собственника или иного законного владельца, утвержденным приказом Государственной инспекции по охране объектов культурного наследия администрации Владимирской области от 11.02.2016 № 37-01-05, в порядке и на условиях, установленных охранным обязательством.

4. Действие договора

4.1. Переход права собственности на Объект купли-продажи подлежит государственной регистрации.

4.2. Государственная регистрация перехода права собственности на Объект купли-продажи производится после полной оплаты приобретенного объекта и подписания сторонами передаточного акта. Расходы по государственной регистрации несет Покупатель.

4.3. Настоящий договор заключается Сторонами в электронной форме.

После подписания настоящего Договора в электронной форме он оформляется и подписывается Сторонами на бумажном носителе.

4.4. Изменения и дополнения к настоящему договору считаются действительными, если они заключены в письменной форме путем составления одного документа, подписанного уполномоченными на то лицами.

4.5. Управление муниципальным имуществом г.Владимира гарантирует, что до подписания настоящего договора указанные Объект купли-продажи никому не продан, не подарен, не заложен, не обременен правами третьих лиц.

4.6. Покупатель осмотрел Объект купли-продажи и ознакомился с его техническим состоянием.

Подписывая настоящий договор, стороны подтверждают, что все вопросы между ними разрешены и претензий друг к другу у них не имеется. Действия сторон, оформленные настоящим договором, соответствуют их действительной воле.

4.7. Настоящий договор содержит весь объем соглашений между сторонами в отношении предмета настоящего договора, отменяет и делает недействительными все другие обязательства или представления, которые могли быть приняты или сделаны сторонами, будь то в устной или письменной форме, до заключения настоящего договора.

5. Ответственность сторон

5.1. Стороны несут ответственность за нарушение условий настоящего договора в соответствии с действующим законодательством и настоящим договором.

5.2. В случае неисполнения Покупателем порядка расчетов Продавец вправе отказаться от Договора в одностороннем порядке.

В этом случае Договор считается аннулированным по истечении 5 (пяти) дней с момента получения Покупателем уведомления об отказе от настоящего Договора.

Под неисполнением порядка расчетов понимается невнесение денежных средств в установленные разделом 2 сроки в полном объеме.

5.3. Неисполнение или ненадлежащее исполнение сторонами условий настоящего Договора является основанием для расторжения Договора.

Предусмотренные разделом 2, пунктами 3.2. - 3.4., 3.7 настоящего Договора обязательства Покупателя являются существенными, и нарушение любого из них может повлечь расторжение Договора.

5.4. За каждый день просрочки платежа Покупатель обязан уплатить Продавцу пени в размере 0,1 (одна десятая) процента от неоплаченной стоимости Объекта купли-продажи за каждый день просрочки, начиная со следующего дня после наступления срока платежа, по день уплаты включительно.

5.5. За нарушение Покупателем обязательств, не имеющих денежного выражения, Продавцу уплачивается штраф, составляющий 100 (сто) минимальных размеров оплаты труда, установленных законом на день уплаты штрафа.

5.6. В случае недостижения Сторонами согласия споры, возникающие между Сторонами, разрешаются в соответствии с законодательством Российской Федерации.

Договор заключен в двух экземплярах, один экземпляр из которых находятся у Продавца, один - у Покупателя.

6. Юридические адреса и реквизиты сторон

Продавец: Управление муниципальным имуществом г.Владимира
г.Владимир, Октябрьский пр-т, д.47,
получатель: УФК по Владимирской области (УМИ г.Владимира),
ИНН 3302008241, КПП 332801001, р/с 03100643000000012800,
ОТДЕЛЕНИЕ ВЛАДИМИР БАНКА РОССИИ/УФК по Владимирской области г. Владимир,
БИК 011708377, к/с 40102810945370000020, ОКТМО 17701000,
КБК 866 1 14 02043 04 0000 410.

Покупатель: _____

Приложение: 1. Копия приказа Государственной инспекции по охране объектов культурного наследия администрации Владимирской области от 11.02.2016 № 37-01-05 на 21 л. в 1 экз.
2. Копия сведений об основных характеристиках объекта недвижимости от 05.07.2024 № КУВИ-001/2024-176547899 на 3 л. в 1 экз.
3. Копия сведений об основных характеристиках объекта недвижимости от 28.10.2024 на 3 л. в 1 экз.
4. Копия сведений об основных характеристиках объекта недвижимости от 29.10.2024 на 2 л. в 1 экз.

5. Копия сведений об основных характеристиках объекта недвижимости от 28.10.2024 на 2 л. в 1 экз.

6. Копия сведений об основных характеристиках объекта недвижимости от 23.09.2024 № КУВИ-001/2024-236536291 на 2 л. в 1 экз.

Продавец:

Покупатель:



АДМИНИСТРАЦИЯ ВЛАДИМИРСКОЙ ОБЛАСТИ
ГОСУДАРСТВЕННАЯ ИНСПЕКЦИЯ
ПО ОХРАНЕ ОБЪЕКТОВ КУЛЬТУРНОГО НАСЛЕДИЯ

П Р И К А З

11.02.2016

№ 37-01-05

*Об утверждении охранного обязательства
собственника или иного законного владельца
объекта культурного наследия*

В соответствии с Федеральным законом от 25.06.2002 № 73-ФЗ «Об объектах культурного наследия (памятниках истории и культуры) народов Российской Федерации», приказом Министерства культуры Российской Федерации от 01.07.2015 № 1887 «О реализации отдельных положений статьи 47.6 Федерального закона от 25 июня 2002 г. № 73-ФЗ «Об объектах культурного наследия (памятниках истории и культуры) народов Российской Федерации» приказываю:

1. Утвердить:

- охранное обязательство собственника или иного законного владельца объекта культурного наследия регионального значения «В этом доме находилась квартира и мастерская переплетчика Ивана Яковлевича Тимофеева (Тимохина), одного из участников социал-демократической работы во Владимире. Он представлял свою квартиру для различных целей организации. Здесь зимой 1906 года проходила конференция Владимирской городской организации РСДРП под руководством Н.П. Растопчина», включенного в единый государственный реестр объектов культурного наследия (регистрационный номер: 331410327330005), расположенного по адресу: г. Владимир, ул. Большая Московская, д. 39.

2. Контроль за исполнением данного приказа возложить на начальника отдела государственного надзора и государственной охраны объектов культурного наследия А.В. Гунявину.

3. Приказ вступает в силу с момента его подписания.

Начальник Государственной инспекции

Е.И. Гранкин

УТВЕРЖДЕНО
Приказом
Государственной инспекции по охране
объектов культурного наследия
от "11" Ок 2016 г. №37-О/О

**ОХРАННОЕ ОБЯЗАТЕЛЬСТВО
СОБСТВЕННИКА ИЛИ ИНОГО ЗАКОННОГО ВЛАДЕЛЬЦА
объекта культурного наследия, включенного в единый
государственный реестр объектов культурного наследия
(памятников истории и культуры) народов Российской Федерации**

«В этом доме находилась квартира и мастерская переплетчика Ивана Яковлевича Тимофеева (Тимохина), одного из участников социал-демократической работы во Владимире. Он представлял свою квартиру для различных целей организации. Здесь зимой 1906 года проходила конференция Владимирской городской организации РСДРП под руководством Н.П. Растопчина»
(указать наименование объекта культурного наследия в соответствии с правовым актом о его принятии на государственную охрану)
регистрационный номер объекта культурного наследия
в едином государственном реестре объектов культурного наследия
(памятников истории и культуры) народов Российской Федерации:

3	3	1	4	1	0	3	2	7	3	3	0	0	0	5
---	---	---	---	---	---	---	---	---	---	---	---	---	---	---

Раздел 1. Данные об объекте культурного наследия, включенном в единый государственный реестр объектов культурного наследия (памятников истории и культуры) народов Российской Федерации

(заполняются в случае, предусмотренном п. 5 ст. 47.6 Федерального закона от 25.06.2002 N 73-ФЗ "Об объектах культурного наследия (памятниках истории и культуры) народов Российской Федерации")

Отметка о наличии или отсутствии паспорта объекта культурного наследия, включенного в единый государственный реестр объектов культурного наследия (памятников истории и культуры) народов Российской Федерации, в отношении которого утверждено охранное обязательство (далее - объект культурного наследия):

имеется отсутствует

(нужное отметить знаком "V")

При наличии паспорта объекта культурного наследия он является неотъемлемой частью охранного обязательства.

При отсутствии паспорта объекта культурного наследия в охранное обязательство вносятся следующие сведения:

1. Сведения о наименовании объекта культурного наследия:

2. Сведения о времени возникновения или дате создания объекта культурного наследия, датах основных изменений (перестроек) данного объекта и (или) датах связанных с ним исторических событий:

3. Сведения о категории историко-культурного значения объекта культурного наследия:

федерального регионального муниципального значения
(нужное отметить знаком "V")

4. Сведения о виде объекта культурного наследия:

памятник ансамбль
(нужное отметить знаком "V")

5. Номер и дата принятия акта органа государственной власти о включении объекта культурного наследия в единый государственный реестр объектов культурного наследия (памятников истории и культуры) народов Российской Федерации:

от " " _____ г.

6. Сведения о местонахождении объекта культурного наследия (адрес объекта или при его отсутствии описание местоположения объекта):

(Субъект Российской Федерации)

(населенный пункт)

улица д. корп./стр. помещение/квартира

иные сведения:

7. Сведения о границах территории объекта культурного наследия (для объектов археологического наследия прилагается графическое отражение границ на плане земельного участка, в границах которого он располагается):

8. Описание предмета охраны объекта культурного наследия:

9. Фотографическое (иное графическое) изображение объекта (на момент утверждения охранного обязательства):

Прилагается: _____ изображений.
(указать количество)

10. Сведения о наличии зон охраны данного объекта культурного наследия с указанием номера и даты принятия органом государственной власти акта об утверждении указанных зон либо информация о расположении данного объекта культурного наследия/земельного участка, в границах которого располагается объект археологического наследия, в границах зон охраны другого объекта культурного наследия:

11. Сведения о требованиях к осуществлению деятельности в границах территории объекта культурного наследия, включенного в единый государственный реестр объектов культурного наследия (памятников истории и культуры) народов Российской Федерации, об особом режиме использования земельного участка, в границах которого располагается объект археологического наследия, установленных статьей 5.1 Федерального закона от 25.06.2002 N 73-ФЗ "Об объектах культурного наследия (памятниках истории и

культуры) народов Российской Федерации" (далее - Закон 73-ФЗ):

1) на территории памятника или ансамбля запрещаются строительство объектов капитального строительства и увеличение объемно-пространственных характеристик существующих на территории памятника или ансамбля объектов капитального строительства; проведение земляных, строительных, мелиоративных и иных работ, за исключением работ по сохранению объекта культурного наследия или его отдельных элементов, сохранению историко-градостроительной или природной среды объекта культурного наследия;

2) на территории памятника, ансамбля разрешается ведение хозяйственной деятельности, не противоречащей требованиям обеспечения сохранности объекта культурного наследия и позволяющей обеспечить функционирование объекта культурного наследия в современных условиях;

3) в случае нахождения памятника или ансамбля на территории достопримечательного места подлежат также выполнению требования и ограничения, установленные в соответствии со статьей 5.1 Закона 73-ФЗ, для осуществления хозяйственной деятельности на территории достопримечательного места;

4) особый режим использования земельного участка, в границах которого располагается объект археологического наследия, предусматривает возможность проведения археологических полевых работ в порядке, установленном Законом 73-ФЗ, земляных, строительных, мелиоративных, хозяйственных работ, указанных в статье 30 Закона 73-ФЗ работ по использованию лесов и иных работ при условии обеспечения сохранности объекта археологического наследия, а также обеспечения доступа граждан к указанному объекту.

12. Иные сведения, предусмотренные Законом 73-ФЗ:

Постановление Губернатора Владимирской области от 31.12.2010 № 1407 «Об утверждении границ зон охраны достопримечательного места регионального значения «Исторический центр города Владимира», режимов использования земель и градостроительных регламентов в границах данных зон».

(охранная зона Р-1).

Режим использования земель и градостроительный регламент в границах охранной зоны (Р-1) предусматривает:

а) применение специальных мер, направленных на сохранение и восстановление (регенерацию) историко-градостроительной и природной среды объекта культурного наследия:

- восстановительные и ремонтно-реставрационные работы на объектах культурного наследия, проводимые в целях и с учетом обеспечения их сохранности;

- воссоздание утраченных исторически ценных зданий и сооружений;

- сохранение и воссоздание общего облика застройки "первой линии" кварталов: оград с воротами и калитками, служебными постройками,

фиксирующими исторически сложившуюся линию застройки или границу домовладений;

- использование традиционных строительных и отделочных материалов, в том числе красный кирпич, силикатный кирпич с последующей штукатуркой, древесина, кровельная сталь;

- осуществление специальных работ по изучению объектов культурного наследия, в том числе производство зондажей, шурфов, раскопов, инженерных, физико-химических исследований;

- раскрытие и сохранение подлинных частей, элементов, деталей здания, планировки, покрытий дорожек;

- запрещение изменения исторической планировочной структуры улиц и периметральной застройки кварталов;

- запрещение строительства зданий и сооружений, не связанных с обеспечением физической сохранности объектов культурного наследия;

- запрещение использования строительных материалов, не характерных для города Владимира, в том числе черепицы, имитирующих черепицу материалов, сайдинга, пластика, силикатного кирпича без штукатурки;

- запрещение сноса объектов культурного наследия;

- запрещение применения цветовых решений, чужеродных исторически сложившейся застройке;

- нейтрализация диссонирующих зданий и сооружений путем изменения объемов, архитектурных решений, цветовых сочетаний;

- сохранение характерной для города Владимира периметральной застройки и свободного внутриквартального пространства с допустимым процентом застройки в границах земельного участка - до 50%;

б) ограничение капитального ремонта и реконструкции объектов капитального строительства и их частей:

- сохранение при реконструкции подлинных архитектурных деталей и характерных фрагментов интерьеров с воссозданием ценных обрамлений окон, архитектурно-композиционных деталей и элементов, с восстановлением мезонинов и характерных пристроек с использованием характерных городских аналогов, с соблюдением целостности стилистики домов;

- адаптация к характерной историко-архитектурной среде конкретного квартала при реконструкции зданий, диссонансных или нейтральных общим параметрам традиционной среды;

- запрещение при капитальном ремонте и реконструкции зданий и сооружений:

- применения и изменения размеров, пропорций и параметров зданий, которые могут нарушить соотношение с расположенным рядом объектом культурного наследия;

- использования строительных материалов, не характерных для города Владимира, в том числе черепицы, имитирующих черепицу материалов, сайдинга, пластика, силикатного кирпича без штукатурки;

- использования архитектурных форм и деталей, декоративных элементов, чужеродных для города Владимира, в том числе высоких, мансардного типа

крыш;

- применения цветowych решений, чужеродных исторически сложившейся застройке;

в) ограничение хозяйственной деятельности, необходимое для обеспечения сохранности объекта культурного наследия:

- обеспечение режима содержания земель историко-культурного назначения;
- обеспечение сохранности объектов археологического наследия, проведение археологических исследований в границах территорий объектов археологического наследия;
- согласование в порядке, установленном законодательством, осуществления проектирования и проведения землеустроительных, земляных, строительных, мелиоративных, хозяйственных и иных работ на территории объекта культурного наследия;
- размещение автостоянок в соответствии с областными нормативами градостроительного проектирования;
- размещение рекламных конструкций, вывесок, указателей в соответствии с архитектурным решением здания на фасадной поверхности первого этажа здания при условии согласования с государственным органом охраны объектов культурного наследия территориального размещения, технических параметров и художественного оформления вывесок, рекламных конструкций на объектах культурного наследия и в границах охранной зоны достопримечательного места;
- обкладка кирпичом выпусков вентиляционных блоков и газоходных стояков с имитацией облика печных труб и устройством декоративных дымоходов;
- выведение оголовков лифтовых шахт на скаты крыш, обращенные внутрь квартала;
- установка водосточных труб, водоотливов, разжелобков из кровельного железа с окраской под цвет кровли, цвет фасада, из оцинкованного железа без окраски, по индивидуальным проектам;
- запрещение прокладки новых дорог, воздушных линий электропередач, не связанных с обеспечением жизнедеятельности объекта культурного наследия, наружного размещения сетей трубопроводов, в том числе газопроводов, теплопроводов;
- запрещение устройства сложных рекламных конструкций, телеантенн, временных построек, киосков, размещения стационарных автостоянок транспортных средств, складов, площадок для складирования любых веществ, материалов и оборудования, производства взрывчатых и огнеопасных материалов, материалов, загрязняющих интерьеры объекта культурного наследия, его фасады и территорию, имеющих вредные выделения;
- запрещение установки на главных фасадах, крышах зданий памятников технических объектов и элементов, в том числе кондиционеров, крупногабаритных антенн, сложных рекламных конструкций;
- размещение технических элементов инженерных систем на зданиях памятников в соответствии с проектом приспособления памятника в

установленном законом порядке;

- запрещение размещения мест захоронения промышленных, бытовых и сельскохозяйственных отходов;

г) обеспечение пожарной безопасности объекта культурного наследия и его защиты от динамических нагрузок:

- запрещение размещения производств, имеющих станки, установки и механические двигатели, оказывающие динамические и вибрационные воздействия на конструкции объекта культурного наследия, производств и лабораторий, связанных с неблагоприятным для объекта культурного наследия температурно-влажностным режимом и применением химически активных веществ;

- запрещение размещения объектов, для которых требуется установление санитарно-защитной зоны и деятельность которых оказывает вредное воздействие на окружающую среду, в том числе шум, вибрация, магнитные поля, и привлечение большого количества транспортных средств;

д) сохранение гидрогеологических и экологических условий, необходимых для обеспечения сохранности объекта культурного наследия:

- сохранение и восстановление исторически сложившихся пространств улиц, переулков и проулков, с исключением чрезмерных по количеству, породам насаждений;

- запрещение изменения исторически сложившегося соотношения застроенных и озелененных территорий;

- запрещение изменения характеристик природного ландшафта, в том числе изменения отметок земли в установленных границах зон композиционно активного природного рельефа и характера исторического озеленения в установленных границах;

е) благоустройство территории охранной зоны:

- устройство покрытий и отмосток при благоустройстве - в дискретных материалах традиционного типа, в том числе булыжник, колотый камень, плитка, гравийно-песчаная смесь;

ж) согласование работ по сохранению объекта культурного наследия с уполномоченным государственным органом охраны объектов культурного наследия.

- Закон Владимирской области «Об объявлении объектов недвижимости памятниками истории и культуры регионального значения» от 8 октября 1998 года № 44-ОЗ (в ред. Законов Владимирской области от 28.12.2006 № 196-ОЗ, от 09.06.2007 № 65-ОЗ, от 24.12.2008 № 218-ОЗ).

Культурный слой древнего Владимира, XII-XVII вв.

Правовой режим использования земельных участков в границах территории объекта археологического наследия регионального значения «Культурный слой древнего Владимира, XII-XVII вв.»

Земельные участки в границах территорий объектов культурного наследия относятся в установленном порядке к землям историко-культурного назначения, правовой режим которых регулируется земельным

законодательством и Федеральным законом от 25.06.02 № 73-ФЗ «Об объектах культурного наследия (памятниках истории и культуры) народов Российской Федерации».

Правовой режим земельных участков в границах территории объекта археологического наследия регионального значения «Культурный слой древнего Владимира, XII-XVII вв.» устанавливается в целях предотвращения его частичного или полного повреждения, разрушения или уничтожения.

Для земельных участков, входящих в границы территории объекта археологического наследия регионального значения «Культурный слой древнего Владимира, XII-XVII вв.» в соответствии со ст. 35, 36, 40, 45.1, 53 Федерального закона от 25.06.2002 № 73-ФЗ «Об объектах культурного наследия (памятниках истории и культуры) народов Российской Федерации» устанавливаются следующие правовые режимы:

Разрешается:

- деятельность научно-исследовательских организаций, связанная с проведением археологических исследований, с обязательной рекультивацией участков раскопок;
- проведение охранных археологических исследований, согласованных с органом, уполномоченным в области охраны объектов культурного наследия, в соответствии с действующим законодательством;
- проведение изыскательских, проектных, землеустроительных, земляных, строительных, мелиоративных, хозяйственных и иных работ в границах территории объекта археологического наследия по согласованию с органом, уполномоченным в области охраны объектов культурного наследия при наличии раздела проекта об обеспечении сохранности данного объекта археологического наследия в случаях, установленных законодательством;
- проведение реконструкции инженерных коммуникаций или их замены на новые при полном физическом износе в существующих траншеях с обязательным включением в проектную документацию раздела проекта об обеспечении сохранности объекта археологического наследия;
- производство противоаварийных работ на инженерных коммуникациях и сооружениях, расположенных в границах территории объекта археологического наследия в порядке, предусмотренном действующим законодательством;
- традиционное землепользование, посадка сельскохозяйственных культур на глубину не более 0,25 м;
- консервация и музеефикация объекта археологического наследия;
- обеспечение возможности реализации в установленном законом порядке права граждан на доступ к культурным ценностям;
- благоустройство территории и сохранение элементов историко-природного ландшафта на основании согласованных с органом, уполномоченным в области охраны объектов культурного наследия проектов;
- устройство информационных надписей, указателей, дорожек, смотровых площадок, относящихся к объекту археологического наследия и не

нарушающих историко-природный ландшафт;

- иные мероприятия, необходимые для сохранения объекта археологического наследия.

Запрещается:

- проведение изыскательских, проектных, землеустроительных, земляных, строительных, мелиоративных, хозяйственных и иных работ в границах территории объекта археологического наследия без согласованной с органом, уполномоченным в области охраны объектов культурного наследия, проектной документации, предусматривающей раздел проекта об обеспечении сохранности объекта археологического наследия;

- применение металлодетекторов, георадаров и других средств приборного поиска, направленных на выявление и сбор археологического материала, без наличия у исследователя разрешения (открытого листа), выданного Министерством культуры Российской Федерации;

- проведение самовольных раскопок и разрытий;

- свалка мусора, бытовых отходов;

- загрязнение территории химическими и иными веществами, техническими и сточными водами, иными отходами;

- размещение и эксплуатация объектов, отрицательно влияющих на сохранность культурного слоя.

- Обеспечение условий доступности объектов культурного наследия, включенных в единый государственный реестр объектов культурного наследия (памятников истории и культуры) народов Российской Федерации для инвалидов устанавливается согласно Порядку «Обеспечения условий доступности для инвалидов объектов культурного наследия, включенных в единый государственный реестр объектов культурного наследия (памятников истории и культуры) народов Российской Федерации», утвержденному приказом Министерства культуры Российской Федерации от 20.11.2015 № 2834 (Порядок устанавливает правила обеспечения доступа инвалидов к объектам культурного наследия, используемым учреждениями и организациями, предоставляющими услуги населению, организации обеспечения доступа инвалидов к информации об объектах культурного наследия, которые невозможно полностью приспособить с учетом их нужд).

Раздел 2. Требования к сохранению объекта культурного наследия

(заполняется в соответствии со статьей 47.2 Закона 73-ФЗ)

13. Требования к сохранению объекта культурного наследия, включенного в единый государственный реестр объектов культурного наследия (памятников истории и культуры) народов Российской Федерации, предусматривают консервацию, ремонт, реставрацию объекта культурного наследия, приспособление объекта культурного наследия для современного использования либо сочетание указанных мер.

Состав (перечень) и сроки (периодичность) проведения работ по

сохранению объекта культурного наследия, в отношении которого утверждено охранное обязательство, определяются соответствующим органом охраны объектов культурного наследия:

Государственная инспекция по охране объектов культурного наследия администрации Владимирской области

(указать наименование органа охраны объектов культурного наследия, утвердившего охранные обязательства)

на основании акта технического состояния объекта культурного наследия, составленного в порядке, установленном пунктом 2 статьи 47.2 Закона 73-ФЗ.

14. Лицо (лица), указанное (указанные) в пункте 11 статьи 47.6 Закона 73-ФЗ, обязано (обязаны) обеспечить финансирование и организацию проведения научно-исследовательских, изыскательских, проектных работ, консервации, ремонта, реставрации и иных работ, направленных на обеспечение физической сохранности объекта культурного наследия и сохранение предмета охраны объекта культурного наследия, в порядке, установленном Законом 73-ФЗ.

В случае обнаружения при проведении работ по сохранению объекта культурного наследия объектов, обладающих признаками объекта культурного наследия, в том числе объектов археологического наследия, собственник или иной законный владелец обязан незамедлительно приостановить работы и направить в течение трех рабочих дней со дня их обнаружения заявление в письменной форме об указанных объектах в региональный орган охраны объектов культурного наследия:

Государственная инспекция по охране объектов культурного наследия администрации Владимирской области

(указать наименование соответствующего регионального органа охраны объектов культурного наследия. В случае если охранные обязательства утверждены не данным органом охраны, указать его полное наименование и почтовый адрес)

Дальнейшее взаимодействие с региональным органом охраны объектов культурного наследия собственник или иной законный владелец объекта культурного наследия обязан осуществлять в порядке, установленном статьей 36 Закона 73-ФЗ.

15. Работы по сохранению объекта культурного наследия должны организовываться собственником или иным законным владельцем объекта культурного наследия в соответствии с порядком, предусмотренным статьей 45 Закона 73-ФЗ.

16. Собственник (иной законный владелец) земельного участка, в границах которого расположен объект археологического наследия, обязан:

обеспечивать неизменность внешнего облика;

сохранять целостность, структуру объекта археологического наследия;

организовывать и финансировать спасательные археологические полевые

работы на данном объекте археологического наследия в случае, предусмотренном статьей 40, и в порядке, установленном статьей 45.1 Закона 73-ФЗ.

Раздел 3. Требования к содержанию объекта культурного наследия
(заполняется в соответствии со статьей 47.3 Закона 73-ФЗ)

17. При содержании и использовании объекта культурного наследия, включенного в единый государственный реестр объектов культурного наследия (памятников истории и культуры) народов Российской Федерации, в целях поддержания в надлежащем техническом состоянии без ухудшения физического состояния и (или) изменения предмета охраны данного объекта культурного наследия лица, указанные в пункте 11 статьи 47.6 Закона 73-ФЗ, обязаны:

1) осуществлять расходы на содержание объекта культурного наследия и поддержание его в надлежащем техническом, санитарном и противопожарном состоянии;

2) не проводить работы, изменяющие предмет охраны объекта культурного наследия либо ухудшающие условия, необходимые для сохранности объекта культурного наследия;

3) не проводить работы, изменяющие облик, объемно-планировочные и конструктивные решения и структуры, интерьер объекта культурного наследия в случае, если предмет охраны объекта культурного наследия не определен;

4) соблюдать установленные статьей 5.1 Закона 73-ФЗ требования к осуществлению деятельности в границах территории объекта культурного наследия, особый режим использования земельного участка, водного объекта или его части, в границах которых располагается объект археологического наследия;

5) не использовать объект культурного наследия (за исключением оборудованных с учетом требований противопожарной безопасности объектов культурного наследия, предназначенных либо предназначавшихся для осуществления и (или) обеспечения указанных ниже видов хозяйственной деятельности, и помещений для хранения предметов религиозного назначения, включая свечи и лампадное масло):

под склады и объекты производства взрывчатых и огнеопасных материалов, предметов и веществ, загрязняющих интерьер объекта культурного наследия, его фасад, территорию и водные объекты и (или) имеющих вредные парогазообразные и иные выделения;

под объекты производства, имеющие оборудование, оказывающее динамическое и вибрационное воздействие на конструкции объекта культурного наследия, независимо от мощности данного оборудования;

под объекты производства и лаборатории, связанные с неблагоприятным для объекта культурного наследия температурно-влажностным режимом и применением химически активных веществ;

б) незамедлительно извещать:

Государственная инспекция по охране объектов культурного наследия администрации Владимирской области

(указать наименование органа охраны объектов культурного наследия, утвердившего охранное обязательство)

обо всех известных ему повреждениях, авариях или об иных обстоятельствах, причинивших вред объекту культурного наследия, включая объект археологического наследия, земельному участку в границах территории объекта культурного наследия или угрожающих причинением такого вреда, и безотлагательно принимать меры по предотвращению дальнейшего разрушения, в том числе проводить противоаварийные работы в порядке, установленном для проведения работ по сохранению объекта культурного наследия;

7) не допускать ухудшения состояния территории объекта культурного наследия, включенного в единый государственный реестр объектов культурного наследия (памятников истории и культуры) народов Российской Федерации, поддерживать территорию объекта культурного наследия в благоустроенном состоянии.

18. Собственник жилого помещения, являющегося объектом культурного наследия или частью такого объекта, обязан выполнять требования к сохранению объекта культурного наследия в части, предусматривающей обеспечение поддержания объекта культурного наследия или части объекта культурного наследия в надлежащем техническом состоянии без ухудшения физического состояния и изменения предмета охраны объекта культурного наследия.

19. В случае обнаружения при проведении работ на земельном участке в границах территории объекта культурного наследия объектов, либо на земельном участке, в границах которого располагается объект археологического наследия, объектов, обладающих признаками объекта культурного наследия, лица, указанные в пункте 11 статьи 47.6 Закона 73-ФЗ, осуществляют действия, предусмотренные подпунктом 2 пункта 3 статьи 47.2 Закона 73-ФЗ.

20. В случае если содержание или использование объекта культурного наследия, включенного в единый государственный реестр объектов культурного наследия (памятников истории и культуры) народов Российской Федерации, а также земельного участка, в границах которого располагается объект археологического наследия, может привести к ухудшению состояния данного объекта культурного наследия и (или) предмета охраны данного объекта культурного наследия, в предписании, направляемом

Государственная инспекция по охране объектов культурного наследия администрации Владимирской области

(указать наименование органа охраны объектов культурного наследия, утвердившего охранное обязательство)

собственнику или иному законному владельцу объекта культурного наследия, устанавливаются следующие требования:

1) к видам хозяйственной деятельности с использованием объекта культурного наследия, включенного в реестр, земельного участка, в границах которого располагается объект археологического наследия, либо к видам хозяйственной деятельности, оказывающим воздействие на указанные объекты, в том числе ограничение хозяйственной деятельности;

2) к использованию объекта культурного наследия, включенного в реестр, земельного участка, в границах которого располагается объект археологического наследия, при осуществлении хозяйственной деятельности, предусматривающие в том числе ограничение технических и иных параметров воздействия на объект культурного наследия;

3) к благоустройству в границах территории объекта культурного наследия, включенного в реестр, земельного участка, в границах которого располагается объект археологического наследия.

Раздел 4. Требования к обеспечению доступа граждан
Российской Федерации, иностранных граждан и лиц без гражданства
к объекту культурного наследия, включенному в реестр
(заполняется в соответствии со статьей 47.4 Закона 73-ФЗ)

21. Условия доступа к объекту культурного наследия, включенному в реестр (периодичность, длительность и иные характеристики доступа), устанавливаются соответствующим органом охраны объектов культурного наследия, определенным пунктом 7 статьи 47.6 Закона 73-ФЗ, с учетом мнения собственника или иного законного владельца такого объекта, а также с учетом вида объекта культурного наследия, включенного в реестр, категории его историко-культурного значения, предмета охраны, физического состояния объекта культурного наследия, требований к его сохранению, характера современного использования данного объекта культурного наследия, включенного в реестр.

Условия доступа к объектам культурного наследия, включенным в реестр, используемым в качестве жилых помещений, а также к объектам культурного наследия религиозного назначения, включенным в реестр, устанавливаются соответствующим органом охраны объектов культурного наследия по согласованию с собственниками или иными законными владельцами этих объектов культурного наследия.

При определении условий доступа к памятникам или ансамблям религиозного назначения учитываются требования к внешнему виду и поведению лиц, находящихся в границах территорий указанных объектов культурного наследия религиозного назначения, соответствующие внутренним установлениям религиозной организации, если такие установления не противоречат законодательству Российской Федерации.

В случае, если интерьер объекта культурного наследия не относится к предмету охраны объекта культурного наследия, требование к обеспечению

доступа во внутренние помещения объекта культурного наследия, включенного в реестр, не может быть установлено.

Условия доступа к объектам культурного наследия, расположенным на территории Российской Федерации и предоставленным в соответствии с международными договорами Российской Федерации дипломатическим представительствам и консульским учреждениям иностранных государств в Российской Федерации, международным организациям, а также к объектам культурного наследия, находящимся в собственности иностранных государств и международных организаций, устанавливаются в соответствии с международными договорами Российской Федерации.

Физические и юридические лица, проводящие археологические полевые работы, имеют право доступа к объектам археологического наследия, археологические полевые работы на которых предусмотрены разрешением (открытым листом) на проведение археологических полевых работ. Физическим и юридическим лицам, проводящим археологические полевые работы, в целях проведения указанных работ собственниками и (или) пользователями земельных участков, в границах которых расположены объекты археологического наследия, должен быть обеспечен доступ к земельным участкам, участкам водных объектов, участкам лесного фонда, на территорию, определенную разрешением (открытым листом) на проведение археологических полевых работ.

Раздел 5. Требования к размещению наружной рекламы на объектах культурного наследия, их территориях
(заполняется в случаях, определенных подпунктом 4 пункта 2 статьи 47.6 Закона 73-ФЗ)

22. Требования к размещению наружной рекламы:

Не допускается распространение наружной рекламы на объектах культурного наследия, включенных в единый государственный реестр объектов культурного наследия (памятников истории и культуры) народов Российской Федерации, а также на их территориях, за исключением достопримечательных мест.

Запрет или ограничение распространения наружной рекламы на объектах культурного наследия, находящихся в границах достопримечательного места и включенных в единый государственный реестр объектов культурного наследия (памятников истории и культуры) народов Российской Федерации, а также требования к ее распространению устанавливаются соответствующим органом охраны объектов культурного наследия, определенным пунктом 7 статьи 47.6 Закона 73-ФЗ, и вносятся в правила землепользования и застройки, разработанные в соответствии с Градостроительным кодексом Российской Федерации.

Указанные требования не применяются в отношении распространения на объектах культурного наследия, их территориях наружной рекламы, содержащей исключительно информацию о проведении на объектах культурного наследия, их территориях театрально-зрелищных, культурно-просветительных и

зрелищно-развлекательных мероприятий или исключительно информацию об указанных мероприятиях с одновременным упоминанием об определенном лице как о спонсоре конкретного мероприятия при условии, если такому упоминанию отведено не более чем десять процентов рекламной площади (пространства). В таком случае актом соответствующего органа охраны объектов культурного наследия устанавливаются требования к размещению наружной рекламы на данном объекте культурного наследия (либо его территории), включая место (места) ее возможного размещения, требования к внешнему виду, цветовым решениям, способам крепления.

Раздел 6. Иные обязанности лица (лиц), указанного (указанных) в пункте 11 статьи 47.6 Федерального закона от 25.06.2002 N 73-ФЗ "Об объектах культурного наследия (памятниках истории и культуры) народов Российской Федерации"

23. Для лица (лиц), указанного (указанных) в пункте 11 статьи 47.6 Закона 73-ФЗ, устанавливаются обязанности:

1) по финансированию мероприятий, обеспечивающих выполнение требований в отношении объекта культурного наследия, включенного в реестр, установленных статьями 47.2 - 47.4 Закона 73-ФЗ;

2) по соблюдению требований к осуществлению деятельности в границах территории объекта культурного наследия, включенного в реестр, либо особого режима использования земельного участка, в границах которого располагается объект археологического наследия, установленных статьей 5.1 Закона 73-ФЗ.

24. Собственник, иной законный владелец, пользователи объекта культурного наследия, земельного участка, в границах которого располагается объект археологического наследия (в случае, указанном в пункте 11 статьи 47.6 Закона 73-ФЗ), а также все лица, привлеченные ими к проведению работ по сохранению (содержанию) объекта культурного наследия, обязаны соблюдать требования, запреты и ограничения, установленные законодательством об охране объектов культурного наследия.

25. Дополнительные требования в отношении объекта культурного наследия:

В соответствии с приложением № 3 к приказу Минкультуры России от 01.07.2015 № 1887, собственник или иной законный владелец объекта культурного наследия обязан ежегодно представлять в Государственную инспекцию уведомление о выполнении требований охранного обязательства в отношении принадлежащего ему объекта культурного наследия в срок не позднее 1 июля года, следующего за отчетным.

Уведомление составляется собственником или иным законным владельцем на бланке в произвольной форме. Уведомление должно содержать сведения об исполнении собственником или иным законным владельцем требований, установленных Охранным обязательством и иными актами Государственной

инспекции. Также к Уведомлению должны прилагаться фотографические изображения объекта культурного наследия, позволяющие зафиксировать индивидуальные особенности объекта культурного наследия на момент представления Уведомления. В случае приостановления и возобновления доступа к объекту культурного наследия в порядке статьи 47.5 Закона эта информация указывается собственником или иным законным владельцем в Уведомлении. Уведомление подписывается собственником или иным законным владельцем с указанием даты составления Уведомления и направляется в Государственную инспекцию по охране объектов культурного наследия заказным почтовым отправлением с уведомлением о вручении по адресу: 600022, Владимирская область, г. Владимир, пр-т Ленина, д. 59 либо в форме электронного документа, подписанного электронной подписью на электронную почту: giokn@avo.ru.

Экземпляр N

3	3	1	4	1	0	3	2	7	3	3	0	0	0	5
---	---	---	---	---	---	---	---	---	---	---	---	---	---	---

Регистрационный номер объекта культурного наследия в едином государственном реестре объектов культурного наследия (памятников истории и культуры) народов Российской Федерации

ПАСПОРТ
ОБЪЕКТА КУЛЬТУРНОГО НАСЛЕДИЯ

Фотографическое изображение объекта культурного наследия, за исключением отдельных объектов археологического наследия, фотографическое изображение которых вносится на основании решения соответствующего органа охраны объектов культурного наследия



1	1	.	0	2	.	2	0	1	5	г.
---	---	---	---	---	---	---	---	---	---	----

Дата съемки (число, месяц, год)

I. Сведения о наименовании объекта культурного наследия

«В этом доме находилась квартира и мастерская переплетчика Ивана Яковлевича Тимофеева (Тимохина), одного из участников социал-демократической работы во Владимире. Он представлял свою квартиру для различных целей организации. Здесь зимой 1906 года проходила конференция Владимирской городской организации РСДРП под руководством Н.П. Раstopчина».

2. Сведения о времени возникновения или дате создания объекта культурного наследия, датах основных изменений (перестроек) данного объекта и (или) датах связанных с ним исторических событий

--

3. Сведения о категории историко-культурного значения объекта культурного наследия

Федерального значения	Регионального значения	Местного (муниципального) значения
	+	

4. Сведения о виде объекта культурного наследия

Памятник	Ансамбль	Достопримечательное место
+		

5. Номер и дата принятия органом государственной власти решения о включении объекта культурного наследия в единый государственный реестр объектов культурного наследия (памятников истории и культуры) народов Российской Федерации

Решение Исполнительного комитета Владимирского областного Совета народных депутатов от 18.04.1978 № 447/8 «О дополнении решения облисполкома от 5 октября 1960 года № 754 «О принятии на местную охрану памятников истории и культуры Владимирской области».

6. Сведения о местонахождении объекта культурного наследия (адрес объекта или при его отсутствии описание местоположения объекта)

Владимирская область, г. Владимир, ул. Большая Московская, д. 39.

7. Сведения о границах территории объекта культурного наследия, включенного в единый государственный реестр объектов культурного наследия (памятников истории и культуры) народов Российской Федерации

Описание границ территории объекта культурного наследия регионального значения «В этом доме находилась квартира и мастерская переплетчика Ивана Яковлевича Тимофеева (Тимохина), одного из участников социал-демократической работы во Владимире. Он представлял свою квартиру для различных целей организации. Здесь зимой 1906 года проходила конференция Владимирской городской организации РСДРП под руководством Н.П. Растопчина» («Бывшие номера Сулова и Егерёва») (г. Владимир, ул. Большая Московская, д. 39)

Дом располагается по линии застройки ул. Большая Московская (нечетная сторона).

Границы территории объекта культурного наследия регионального значения «В этом доме находилась квартира и мастерская переплетчика Ивана Яковлевича Тимофеева (Тимохина), одного из участников социал-демократической работы во Владимире. Он представлял свою квартиру для различных целей организации. Здесь зимой 1906 года проходила конференция Владимирской городской организации РСДРП под руководством Н.П. Растопчина» («Бывшие номера Сулова и Егерёва») (г. Владимир, ул. Большая Московская, д.39), проходят следующим образом:

- с севера: повторяет очертание северного фасада восточной пристройки, проходя параллельно основному зданию на расстоянии 18 м от его северного фасада;
- с востока: проходит по восточному фасаду;
- с юга: проходит по южному фасаду здания;
- с запада: проходит вдоль западного фасада здания на расстоянии 1 м.



Правовой режим использования земельных участков в границах территории объекта культурного наследия регионального значения «В этом доме находилась квартира и мастерская переплетчика Ивана Яковлевича Тимофеева (Тимохина), одного из участников социал-демократической работы во Владимире. Он представлял свою квартиру для различных целей организации. Здесь зимой 1906 года проходила конференция Владимирской городской организации РСДРП под руководством Н.П. Растопчина» («Бывшие номера Суслова и Егерёва») (г. Владимир, ул. Большая Московская, д. 39)

В целях сохранения исторической и градостроительной среды устанавливается особый правовой режим использования территории объекта культурного наследия.

Разрешается:

- выполнение восстановительных и ремонтно-реставрационных работ по памятнику на основании согласованной документации и полученного разрешения от органов охраны памятников истории и культуры, в соответствии с действующими реставрационными нормами и правилами;
- применение только традиционных строительных

- материалов (дерево, камень, кирпич и т.д.) при реставрации памятника и благоустройстве территории;
- раскрытие и сохранение подлинных частей, элементов, деталей здания, планировки, покрытий дорожек, насаждений и т.д.

Запрещается:

- снос объекта культурного наследия, надстройки и пристройки к объекту;
- строительство, изменение территории, прокладка коммуникаций, не связанные с обеспечением сохранности объекта культурного наследия;
- применение нетрадиционных строительных материалов, в том числе силикатного кирпича, пеноблоков, сайдинга, пластика и т.п.;
- установка на фасадах, крышах памятника любых технических объектов и элементов, в т.ч. кондиционеров, крупногабаритных антенн, технических элементов инженерных систем и т.п.;
- наружное размещение сетей газопроводов, тепловыводов и иных трубопроводов, воздушных линий электропередач;
- надстройки и пристройки к объекту культурного наследия, за исключением особых случаев обоснованных функциональной необходимостью по согласованию с госорганом по охране объектов культурного наследия;
- применение плоских крыш: крыша здания должны быть скатного типа, в качестве кровельного покрытия не допускается применять черепицу, или имитирующие ее материалы.

8. Описание предмета охраны объекта культурного наследия

Стилистическая характеристика: достаточно редкий для древней части города пример жилой городской постройки конца XIX – начала XX вв., выполненной в «кирпичном» стиле с использованием декоративных элементов, близких к стилистике неоренессанса;

Градостроительные характеристики:

- местоположение: здание расположено в центральной исторической части города Владимира по линии застройки ул. Большая Московская, правым боковым (восточным) фасадом примыкает к соседнему зданию (дом № 41);
- силуэт: в плане буква «П»;
- секторы и направления видовых раскрытий, визуальные связи памятника: лучше всего просматривается главный (южный) фасад здания с противоположной стороны ул. Большая Московская;
- объемно-пространственная композиция (с исключением пристроек, надстроек и т.д.): три прямоугольных объема, разных по площади и одинаковой высоты, объединенных в плане в букву «П»;
- высотные характеристики: здание двухэтажное на высоком основании (с подвалом);
- силуэт и форма крыши: двускатная стропильной конструкции;

- конфигурация здания (наличие выступающих и западающих частей по фасадам): здание «П» - образное с проездной аркой, смещенной относительно центра (к западу), и двумя крыльцами, расположенными симметрично относительно арки. Главным фасадом здание ориентировано по оси запад-восток; вытянутый основной прямоугольный объем усложнен пристройками. К нему с северо-восточной и северо-западной сторон примыкают под углом два крыла, представляющих собой в плане прямоугольники неправильной формы;
- композиция и архитектурно-художественное оформление фасадов: выполнено в «кирпичном» стиле с использованием декоративных элементов, близких к стилистике неоренессанса: фасады ритмично членятся оконными проемами арочной формы во втором этаже и с лучковыми перемычками в первом; проездная арка с лучковой перемычкой смещена относительно центра по главному фасаду; многопрофильный венчающий карниз с рядами ступенчатых городков и мелких заостренных (стрельчатых) арок, поясок и двойной ряд зубчиков; профилированный междуэтажный карниз; рамочные профилированные наличники оконных проемов; каменные крыльца главного фасада, облицованные белым камнем, расположены симметрично по обе стороны арки; кованые навесы на металлических опорах и ограждения крылец. Под оконными проемами второго этажа имеются крестообразные ниши-филенки. Фланги главного фасада обозначены ризалитами, акцентированными лопатками.
- виды обработки фасадной плоскости: фасады здания затерты известковым раствором и окрашены в красно-коричневый цвет, отдельные архитектурные детали (наличники, пояски) побелены;
- колористическое решение: красно-коричневый цвет основных плоскостей стен главного фасада; архитектурные детали выделены белым цветом;
- Конструктивные элементы:
 - фундамент: кирпичные, ленточные;
 - капитальные стены: глиняный кирпич на известковом растворе;
 - перекрытия: в здании - плоские. Проездная арка перекрыта кирпичным сводом;
 - крыша: двускатная, покрыта кровельной сталью по деревянным стропилам и обрешетке;
 - проемы дверные и оконные: арочная форма оконных проемов второго этажа; оконные проемы первого этажа и полуподвала с лучковым завершением; входные двери с лучковым завершением расположены симметрично относительно арки;
 - планировочная структура внутренних помещений: характерная для двухэтажного здания с проездной аркой;

Историческая функция: гражданская постройка (бывшие номера Сулова и Егерёва, 1824-1827 гг.) В этом доме находилась квартира и мастерская переплетчика Ивана Яковлевича Тимофеева (Тимохина), одного из участников социал-демократической работы во Владимире. Он представлял свою квартиру для различных целей организации. Здесь зимой 1906 года проходила конференция Владимирской городской организации РСДРП под руководством Н.П. Раstopчнина.

9. Сведения о наличии зон охраны данного объекта культурного наследия с указанием номера и даты принятия органом государственной власти акта об утверждении указанных зон либо информация о расположении данного объекта культурного наследия в границах зон охраны иного объекта культурного наследия

Постановление Губернатора Владимирской области от 31.12.2010 № 1407 «Об утверждении границ зон охраны достопримечательного места регионального значения «Исторический центр города Владимира», режимов использования земель и градостроительных регламентов в границах данных зон». (охранная зона Р-1).

Всего в паспорте листов

4

Уполномоченное должностное лицо органа охраны объектов культурного наследия

Начальник Государственной инспекции по охране объектов культурного наследия администрации Владимирской области		Е.И. Гранкин
должность		инициалы, фамилия

М.П.

0 1 . 0 2 . 2 0 1 6 г.

Дата оформления паспорта
(число, месяц, год)

Приложение № 2
к договору купли-продажи от ____ . ____ .2025

Фидиал публично-правовой компании "Роскадастр" по Владимирской области
полное наименование органа регистрации прав

Выписка из Единого государственного реестра недвижимости об основных характеристиках и зарегистрированных правах на объект недвижимости

Сведения об основных характеристиках объекта недвижимости

На основании запроса от 05.07.2024г. № КУВИ-001/2024-176547899, поступившего на рассмотрение 05.07.2024, сообщаем, что согласно записям Единого государственного реестра недвижимости:

Раздел 1 Лист 1

Помещение			
вид объекта недвижимости			
Лист № 1 раздела 1	Всего листов раздела 1: 1	Всего разделов: 3	Всего листов выписки: 5
05.07.2024г. № КУВИ-001/2024-176547899			
Кадастровый номер:	33:22:032034:315		
Номер кадастрового квартала:	33:22:032034		
Дата присвоения кадастрового номера:	20.03.2024		
Ранее присвоенный государственный учетный номер:	данные отсутствуют		
Местоположение:	Российская Федерация, Владимирская область, городской округ город Владимир, город Владимир, улица Большая Московская, дом 39, помещения № 1, 1а, 1б, 2, 3, 3а, 4, 6, 7, 7а, 7б, 8 по плану полуподвала; № 4, 5-5а, 6, 7, 7а, 12, 13, 13а, 20а по плану первого этажа; № 1-25, 25а по плану второго этажа.		
Площадь, м2:	557,5		
Назначение:	Нежилое		
Наименование:	данные отсутствуют		
Номер, тип этажа, на котором расположено помещение, машино-место	Этаж № 1, Полуподвал № б/н, Этаж № 2		
Вид жилого помещения:	данные отсутствуют		
Кадастровая стоимость, руб:	3913845,13		
Кадастровые номера иных объектов недвижимости, в пределах которых расположен объект недвижимости:	33:22:032034:56		
Виды разрешенного использования:	данные отсутствуют		
Сведения об отнесении жилого помещения к определенному виду жилых помещений специализированного жилищного фонда, к жилым помещениям наемного дома социального использования или наемного дома коммерческого использования:	данные отсутствуют		
Статус записи об объекте недвижимости:	Сведения об объекте недвижимости имеют статус "актуальные"		
Особые отметки:	данные отсутствуют		
Получатель выписки:	Одинасова Наталья Вячеславовна, действующий(ая) на основании документа "" УПРАВЛЕНИЕ МУНИЦИПАЛЬНЫМ ИМУЩЕСТВОМ Г.ВЛАДИМИРА		



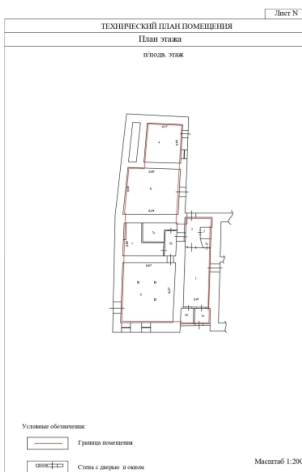
полное наименование должности	инициалы, фамилия
-------------------------------	-------------------

Выписка из Единого государственного реестра недвижимости об основных характеристиках и зарегистрированных правах на объект недвижимости
Сведения о зарегистрированных правах

Помещение			
вид объекта недвижимости			
Лист № 1 раздела 2	Всего листов раздела 2: 1	Всего разделов: 3	Всего листов выписки: 5
05.07.2024г. № КУВИ-001/2024-176547899		Кадастровый номер: 33:22:032034:315	
1	Правообладатель (правообладатели):	1.1	Муниципальное образование город Владимир
	Сведения о возможности предоставления третьим лицам персональных данных физического лица:	1.1.1	данные отсутствуют
2	Вид, номер, дата и время государственной регистрации права:	2.1	Собственность 33:22:032034:315-33/126/2024-1 20.03.2024 15:43:30
4	Сведения об осуществлении государственной регистрации сделки, права, ограничения права без необходимого в силу закона согласия третьего лица, органа:	4.1	данные отсутствуют
5	Ограничение прав и обременение объекта недвижимости:	не зарегистрировано	
6	Заявленные в судебном порядке права требования:	данные отсутствуют	
7	Сведения о возражении в отношении зарегистрированного права:	данные отсутствуют	
8	Сведения о возможности предоставления третьим лицам персональных данных физического лица	данные отсутствуют	
9	Сведения о наличии решения об изъятии объекта недвижимости для государственных и муниципальных нужд:	данные отсутствуют	
10	Сведения о невозможности государственной регистрации без личного участия правообладателя или его законного представителя:	данные отсутствуют	
11	Правопритязания и сведения о наличии поступивших, но не рассмотренных заявлений о проведении государственной регистрации права (перехода, прекращения права), ограничения права или обременения объекта недвижимости, сделки в отношении объекта недвижимости:	отсутствуют	

полное наименование должности	 ДОКУМЕНТ ПОДПИСАН ЭЛЕКТРОННОЙ ПОДПИСЬЮ Сертификат: 00B056B7401CB38D2B3576ACDC8425108 Владелец: ФЕДЕРАЛЬНАЯ СЛУЖБА ГОСУДАРСТВЕННОЙ РЕГИСТРАЦИИ, КАДАСТРА И КАРТОГРАФИИ Действителен: с 27.06.2023 по 19.09.2024	инициалы, фамилия

Выписка из Единого государственного реестра недвижимости об основных характеристиках и зарегистрированных правах на объект недвижимости

Помещение			
вид объекта недвижимости			
Лист № 2 раздела 5	Всего листов раздела 5: 3	Всего разделов: 3	Всего листов выписки: 5
05.07.2024г. № КУВИ-001/2024-176547899		Кадастровый номер: 33:22:032034:315	
		Номер этажа (этажей): 6/н	
<div style="border: 1px solid black; padding: 5px;"> <p>ТЕХНИЧЕСКИЙ ПЛАН ПОМЕЩЕНИЯ</p> <p>Лист N</p> <p>План этажа</p> <p>плоск. этаж</p>  <p>Условные обозначения:</p> <p>Границы помещения</p> <p>Стены и двери, и окна</p> <p>Масштаб 1:200</p> </div>			
Масштаб 1:200			

полное наименование должности	 ДОКУМЕНТ ПОДПИСАН ЭЛЕКТРОННОЙ ПОДПИСЬЮ Сертификат: 00B056B7401CB38D2B3576ACDC8425108 Владелец: ФЕДЕРАЛЬНАЯ СЛУЖБА ГОСУДАРСТВЕННОЙ РЕГИСТРАЦИИ, КАДАСТРА И КАРТОГРАФИИ Действителен: с 27.06.2023 по 19.09.2024	инициалы, фамилия

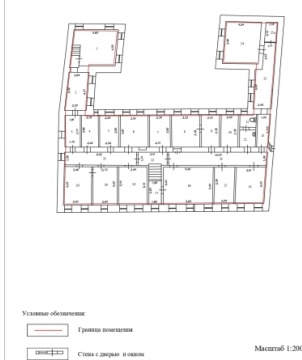
Помещение вид объекта недвижимости			
Лист № 3 раздела 5	Всего листов раздела 5: 3	Всего разделов: 3	Всего листов выписки: 5
05.07.2024г. № КУВИ-001/2024-176547899			
Кадастровый номер: 33:22:032034:315		Номер этажа (этажей): 2	

Лист №

ТЕХНИЧЕСКИЙ ПЛАН ПОМЕЩЕНИЯ

План этажа

2 этаж



Масштаб 1:200

	 ДОКУМЕНТ ПОДПИСАН ЭЛЕКТРОННОЙ ПОДПИСЬЮ Сертификат: 00BВ056B7401СВ3RD2B3576ACDC8425108 Владелец: ФЕДЕРАЛЬНАЯ СЛУЖБА ГОСУДАРСТВЕННОЙ РЕГИСТРАЦИИ, КАДАСТРА И КАРТОГРАФИИ Действителен: с 27.06.2023 по 19.09.2024	
ПОЛНОЕ НАИМЕНОВАНИЕ ДОЛЖНОСТИ	ИНИЦИАЛЫ, ФАМИЛИЯ	

Приложение № 3
к договору купли-продажи от ____ . ____ .2025


Управление Федеральной службы государственной регистрации, кадастра и картографии по Владимирской области
полное наименование органа регистрации прав

Выписка из Единого государственного реестра недвижимости об основных характеристиках и зарегистрированных правах на объект недвижимости

Сведения об основных характеристиках объекта недвижимости

В Единый государственный реестр недвижимости внесены следующие сведения:


Раздел 1 Лист 1

Помещение	
вид объекта недвижимости	
Лист № 1 раздела 1	Всего листов раздела 1: 1
	Всего разделов: 3
	Всего листов выписки: 5
28.10.2024г.	
Кадастровый номер:	33:22:032034:316
Номер кадастрового квартала:	33:22:032034
Дата присвоения кадастрового номера:	20.03.2024
Ранее присвоенный государственный учетный номер:	данные отсутствуют
Местоположение:	Российская Федерация, Владимирская область, городской округ город Владимир, город Владимир, улица Большая Московская, дом 39, помещение №27 по плану первого этажа
Площадь, м2:	2,6
Назначение:	Нежилое
Наименование:	данные отсутствуют
Номер, тип этажа, на котором расположено помещение, машино-место	Этаж № 1
Вид жилого помещения:	данные отсутствуют
Кадастровая стоимость, руб.:	18252,91
Кадастровые номера иных объектов недвижимости, в пределах которых расположен объект недвижимости:	33:22:032034:56
Виды разрешенного использования:	данные отсутствуют
Сведения об отнесении жилого помещения к определенному виду жилых помещений специализированного жилищного фонда, к жилым помещениям наемного дома социального использования или наемного дома коммерческого использования:	данные отсутствуют
Статус записи об объекте недвижимости:	Сведения об объекте недвижимости имеют статус "актуальные"
Особые отметки:	данные отсутствуют
Получатель выписки:	УПРАВЛЕНИЕ МУНИЦИПАЛЬНЫМ ИМУЩЕСТВОМ Г.ВЛАДИМИРА (представитель правообладателя), Правообладатель: Муниципальное образование город Владимир
полное наименование должности	 ДОКУМЕНТ ПОДПИСАН ЭЛЕКТРОННОЙ ПОДПИСЬЮ <small>Сертификат: 009F0BDC181A023B64597F1E2579BEFB50 Владелец: ФЕДЕРАЛЬНАЯ СЛУЖБА ГОСУДАРСТВЕННОЙ РЕГИСТРАЦИИ, КАДАСТРА И КАРТОГРАФИИ Действителен: с 02.08.2024 по 26.10.2025</small>
	инициалы, фамилия

Раздел 2 Лист 2

Выписка из Единого государственного реестра недвижимости об основных характеристиках и зарегистрированных правах на объект недвижимости

Сведения о зарегистрированных правах

Помещение	
вид объекта недвижимости	
Лист № 1 раздела 2	Всего листов раздела 2: 3
	Всего разделов: 3
	Всего листов выписки: 5
28.10.2024г.	
Кадастровый номер:	33:22:032034:316
1	Правообладатель (правообладатели):
	Сведения о возможности предоставления третьим лицам персональных данных физического лица:
1.1	Муниципальное образование город Владимир
1.1.1	данные отсутствуют
2	Вид, номер, дата и время государственной регистрации права:
2.1	Общая долевая собственность, 24/26 33:22:032034:316-33/061/2024-11 28.10.2024 16:04:59
3	Документы-основания
3.1	Решение Малого Совета Владимирского областного совета народных депутатов, № 187, выдан 16.07.1992 Договор купли-продажи, выдан 15.10.2024
4	Сведения об осуществлении государственной регистрации сделки, права, ограничения права без необходимого в силу закона согласия третьего лица, органа:
4.1	данные отсутствуют
5	Ограничение прав и обременение объекта недвижимости:
1	Правообладатель (правообладатели):
1.2	Кравченко Игорь Иванович 08.04.1970
	Сведения о возможности предоставления третьим лицам персональных данных физического лица:
1.2.1	данные отсутствуют
2	Вид, номер, дата и время государственной регистрации права:
2.2	Общая долевая собственность, 2/26 33:22:032034:316-33/061/2024-9 28.10.2024 15:44:30
4	Сведения об осуществлении государственной регистрации сделки, права, ограничения права без необходимого в силу закона согласия третьего лица, органа:
4.2	данные отсутствуют
5	Ограничение прав и обременение объекта недвижимости:
5.1	вид:
	Ипотека в силу закона
	дата государственной регистрации:
	28.10.2024 15:44:30
	номер государственной регистрации:
	33:22:032034:316-33/061/2024-10
полное наименование должности	 ДОКУМЕНТ ПОДПИСАН ЭЛЕКТРОННОЙ ПОДПИСЬЮ <small>Сертификат: 009F0BDC181A023B64597F1E2579BEFB50 Владелец: ФЕДЕРАЛЬНАЯ СЛУЖБА ГОСУДАРСТВЕННОЙ РЕГИСТРАЦИИ, КАДАСТРА И КАРТОГРАФИИ Действителен: с 02.08.2024 по 26.10.2025</small>
	инициалы, фамилия

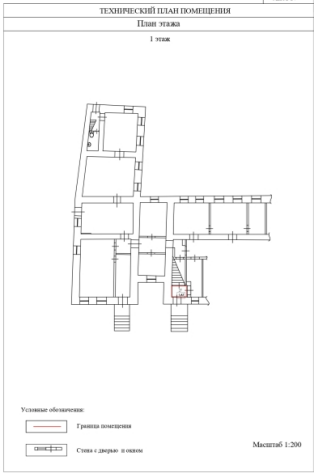
Помещение		вид объекта недвижимости	
Лист № 2 раздела 2	Всего листов раздела 2: 3	Всего разделов: 3	Всего листов выписки: 5
28.10.2024г.		Кадастровый номер: 33:22:032034:316	
	срок, на который установлены ограничение прав и обременение объекта недвижимости:	Срок действия с 28.10.2024 по 15.10.2029	
	лицо, в пользу которого установлены ограничение прав и обременение объекта недвижимости:	Муниципальное образование город Владимир	
	сведения о возможности предоставления третьим лицам персональных данных физического лица	данные отсутствуют	
	основание государственной регистрации:	Договор купли-продажи, выдан 15.10.2024	
	сведения об осуществлении государственной регистрации сделки, права, ограничения права без необходимого в силу закона согласия третьего лица, органа:	данные отсутствуют	
	сведения об управляющем залогом и о договоре управления залогом, если такой договор заключен для управления ипотекой:	данные отсутствуют	
	сведения о депозитари, который осуществляет хранение бездвижной документарной закладной или электронной закладной:		
	сведения о внесении изменений или дополнений в регистрационную запись об ипотеке:		
6	Заявленные в судебном порядке права требования:	данные отсутствуют	
7	Сведения о возражении в отношении зарегистрированного права:	данные отсутствуют	
8	Сведения о возможности предоставления третьим лицам персональных данных физического лица	данные отсутствуют	
9	Сведения о наличии решения об изъятии объекта недвижимости для государственных и муниципальных нужд:	данные отсутствуют	
10	Сведения о невозможности государственной регистрации без личного участия правообладателя или его законного представителя:	данные отсутствуют	

полное наименование должности	 ДОКУМЕНТ ПОДПИСАН ЭЛЕКТРОННОЙ ПОДПИСЬЮ Сертификат: 009F0BDC181A023B64597F1E2579BEFB50 Владелец: ФЕДЕРАЛЬНАЯ СЛУЖБА ГОСУДАРСТВЕННОЙ РЕГИСТРАЦИИ, КАДАСТРА И КАРТОГРАФИИ Действителен: с 02.08.2024 по 26.10.2025	инициалы, фамилия
-------------------------------	---	-------------------

Помещение		вид объекта недвижимости	
Лист № 3 раздела 2	Всего листов раздела 2: 3	Всего разделов: 3	Всего листов выписки: 5
28.10.2024г.		Кадастровый номер: 33:22:032034:316	
11	Правопритязания и сведения о наличии поступивших, но не рассмотренных заявлений о проведении государственной регистрации права (перехода, прекращения права), ограничения права или обременения объекта недвижимости, сделки в отношении объекта недвижимости:	отсутствуют	

полное наименование должности	 ДОКУМЕНТ ПОДПИСАН ЭЛЕКТРОННОЙ ПОДПИСЬЮ Сертификат: 009F0BDC181A023B64597F1E2579BEFB50 Владелец: ФЕДЕРАЛЬНАЯ СЛУЖБА ГОСУДАРСТВЕННОЙ РЕГИСТРАЦИИ, КАДАСТРА И КАРТОГРАФИИ Действителен: с 02.08.2024 по 26.10.2025	инициалы, фамилия
-------------------------------	--	-------------------

Выписка из Единого государственного реестра недвижимости об основных характеристиках и зарегистрированных правах на объект недвижимости
 План расположения помещения, машино-места на этаже (плане этажа)

Помещение			
вид объекта недвижимости			
Лист № 1 раздела 5	Всего листов раздела 5: 1	Всего разделов: 3	Всего листов выписки: 5
28.10.2024г.			
Кадастровый номер: 33:22:032034:316		Номер этажа (этажей): 1	
<div style="border: 1px solid black; padding: 10px; margin: 0 auto; width: 80%;"> <p style="text-align: right; margin: 0;">Лист N</p> <p style="text-align: center; margin: 0;">ТЕХНИЧЕСКИЙ ПЛАН ПОМЕЩЕНИЯ</p> <p style="text-align: center; margin: 0;">План этажа</p> <p style="text-align: center; margin: 0;">1 этаж</p>  <p style="font-size: small; margin: 0;">Условные обозначения: ————— Граница помещения - - - - - Стены и двери в планы</p> <p style="text-align: right; font-size: small; margin: 0;">Масштаб 1:200</p> </div>			
Масштаб 1:200			

полное наименование должности	 ДОКУМЕНТ ПОДПИСАН ЭЛЕКТРОННОЙ ПОДПИСЬЮ	инициалы, фамилия
	Сертификат: 009F0BDC181A023B64597F1E2579BEFB50 Владелец: ФЕДЕРАЛЬНАЯ СЛУЖБА ГОСУДАРСТВЕННОЙ РЕГИСТРАЦИИ, КАДАСТРА И КАРТОГРАФИИ Действителен: с 02.08.2024 по 26.10.2025	

Приложение № 4
к договору купли-продажи от ____ . ____ .2025

Управление Федеральной службы государственной регистрации, кадастра и картографии по Владимирской области
полное наименование органа регистрации прав


Выписка из Единого государственного реестра недвижимости об основных характеристиках и зарегистрированных правах на объект недвижимости

Сведения об основных характеристиках объекта недвижимости

В Единый государственный реестр недвижимости внесены следующие сведения:


Раздел 1 Лист 1

Помещение			
вид объекта недвижимости			
Лист № 1 раздела 1	Всего листов раздела 1: 2	Всего разделов: 2	Всего листов выписки: 4
29.10.2024г.			
Кадастровый номер:	33:22:032034:79		
Номер кадастрового квартала:	33:22:032034		
Дата присвоения кадастрового номера:	17.01.2014		
Ранее присвоенный государственный учетный номер:	Инвентарный номер 17:401:001:007810460:0001:20000; Условный номер 33-33-01/055/2009-680		
Местоположение:	Владимирская область, г. Владимир, ул. Большая Московская, дом 39		
Площадь, м2:	38.2		
Назначение:	Нежилое		
Наименование:	Помещения		
Номер, тип этажа, на котором расположено помещение, машино-место	Этаж № 1		
Вид жилого помещения:	данные отсутствуют		
Кадастровая стоимость, руб:	268177.37		
Кадастровые номера иных объектов недвижимости, в пределах которых расположен объект недвижимости:	33:22:032034:56		
Виды разрешенного использования:	данные отсутствуют		
Сведения об отнесении жилого помещения к определенному виду жилых помещений специализированного жилищного фонда, к жилым помещениям наемного дома социального использования или наемного дома коммерческого использования:	данные отсутствуют		
Статус записи об объекте недвижимости:	Сведения об объекте недвижимости имеют статус "актуальные, ранее учтенные"		
Особые отметки:	Сведения, необходимые для заполнения раздела: 5 - План расположения помещения, машино-места на этаже (плане этажа), отсутствуют.		

полное наименование должности		ДОКУМЕНТ ПОДПИСАН	инициалы, фамилия
	ЭЛЕКТРОННОЙ ПОДПИСЬЮ	Сертификат: 009F0BDC181A023B64597F1E2579BEFB50 Владелец: ФЕДЕРАЛЬНАЯ СЛУЖБА ГОСУДАРСТВЕННОЙ РЕГИСТРАЦИИ, КАДАСТРА И КАРТОГРАФИИ Действителен: с 02.08.2024 по 26.10.2025	

Лист 2

Помещение			
вид объекта недвижимости			
Лист № 2 раздела 1	Всего листов раздела 1: 2	Всего разделов: 2	Всего листов выписки: 4
29.10.2024г.			
Кадастровый номер:	33:22:032034:79		
Получатель выписки:	УПРАВЛЕНИЕ МУНИЦИПАЛЬНЫМ ИМУЩЕСТВОМ Г.ВЛАДИМИРА (представитель правообладателя), Правообладатель: Муниципальное образование город Владимир		


полное наименование должности		ДОКУМЕНТ ПОДПИСАН	инициалы, фамилия
	ЭЛЕКТРОННОЙ ПОДПИСЬЮ	Сертификат: 009F0BDC181A023B64597F1E2579BEFB50 Владелец: ФЕДЕРАЛЬНАЯ СЛУЖБА ГОСУДАРСТВЕННОЙ РЕГИСТРАЦИИ, КАДАСТРА И КАРТОГРАФИИ Действителен: с 02.08.2024 по 26.10.2025	

Выписка из Единого государственного реестра недвижимости об основных характеристиках и зарегистрированных правах на объект недвижимости
Сведения о зарегистрированных правах

Помещение			
вид объекта недвижимости			
Лист № 1 раздела 2	Всего листов раздела 2: 2	Всего разделов: 2	Всего листов выписки: 4
29.10.2024г.			
Кадастровый номер:		33:22:032034:79	
1	Правообладатель (правообладатели):	1.1	Муниципальное образование город Владимир
	Сведения о возможности предоставления третьим лицам персональных данных физического лица:	1.1.1	данные отсутствуют
2	Вид, номер, дата и время государственной регистрации права:	2.1	Общая долевая собственность, 139/382 33:22:032034:79-33/057/2024-6 29.10.2024 16:54:24
3	Документы-основания	3.1	Договор купли-продажи, выдан 15.10.2024 Решение Малого Совета Владимирского областного совета народных депутатов, № 187, выдан 16.07.1992
4	Сведения об осуществлении государственной регистрации сделки, права, ограничения права без необходимого в силу закона согласия третьего лица, органа:	4.1	данные отсутствуют
5	Ограничение прав и обременение объекта недвижимости:	не зарегистрировано	
1	Правообладатель (правообладатели):	1.2	Кравченко Игорь Иванович 08.04.1970
1	Правообладатель (правообладатели):	1.3	Кравченко Игорь Иванович 08.04.1970

полное наименование должности	 ДОКУМЕНТ ПОДПИСАН ЭЛЕКТРОННОЙ ПОДПИСЬЮ Сертификат: 009F0BDC181A023B64597F1E2579BEFB50 Владелец: ФЕДЕРАЛЬНАЯ СЛУЖБА ГОСУДАРСТВЕННОЙ РЕГИСТРАЦИИ, КАДАСТРА И КАРТОГРАФИИ Действителен: с 02.08.2024 по 26.10.2025	инициалы, фамилия
-------------------------------	--	-------------------

Помещение			
вид объекта недвижимости			
Лист № 2 раздела 2	Всего листов раздела 2: 2	Всего разделов: 2	Всего листов выписки: 4
29.10.2024г.			
Кадастровый номер:		33:22:032034:79	
6	Заявленные в судебном порядке права требования:	данные отсутствуют	
7	Сведения о возражении в отношении зарегистрированного права:	данные отсутствуют	
8	Сведения о возможности предоставления третьим лицам персональных данных физического лица	данные отсутствуют	
9	Сведения о наличии решения об изъятии объекта недвижимости для государственных и муниципальных нужд:	данные отсутствуют	
10	Сведения о невозможности государственной регистрации без личного участия правообладателя или его законного представителя:	данные отсутствуют	
11	Правопритязания и сведения о наличии поступивших, но не рассмотренных заявлений о проведении государственной регистрации права (перехода, прекращения права), ограничения права или обременения объекта недвижимости, сделки в отношении объекта недвижимости:	отсутствуют	

полное наименование должности	 ДОКУМЕНТ ПОДПИСАН ЭЛЕКТРОННОЙ ПОДПИСЬЮ Сертификат: 009F0BDC181A023B64597F1E2579BEFB50 Владелец: ФЕДЕРАЛЬНАЯ СЛУЖБА ГОСУДАРСТВЕННОЙ РЕГИСТРАЦИИ, КАДАСТРА И КАРТОГРАФИИ Действителен: с 02.08.2024 по 26.10.2025	инициалы, фамилия
-------------------------------	---	-------------------

Приложение № 5
к договору купли-продажи от ____ . ____ .2025

Управление Федеральной службы государственной регистрации, кадастра и картографии по Владимирской области
полное наименование органа регистрации прав

Выписка из Единого государственного реестра недвижимости об основных характеристиках и зарегистрированных правах на объект недвижимости

Сведения об основных характеристиках объекта недвижимости

В Единый государственный реестр недвижимости внесены следующие сведения:

Раздел 1 Лист 1

Помещение	
вид объекта недвижимости	
Лист № 1 раздела 1	Всего листов раздела 1: 2
Всего разделов: 2	
Всего листов выписки: 4	
28.10.2024г.	
Кадастровый номер:	33:22:032034:84
Номер кадастрового квартала:	33:22:032034
Дата присвоения кадастрового номера:	05.02.2014
Ранее присвоенный государственный учетный номер:	данные отсутствуют
Местоположение:	Владимирская область, МО город Владимир (городской округ), г Владимир, ул Большая Московская, д 39, пом 19,19а
Площадь, м2:	6.4
Назначение:	Нежилое
Наименование:	Помещение
Номер, тип этажа, на котором расположено помещение, машино-место	Этаж № 1
Вид жилого помещения:	данные отсутствуют
Кадастровая стоимость, руб:	44930.24
Кадастровые номера иных объектов недвижимости, в пределах которых расположен объект недвижимости:	33:22:032034:56
Виды разрешенного использования:	данные отсутствуют
Сведения об отнесении жилого помещения к определенному виду жилых помещений специализированного жилищного фонда, к жилым помещениям наемного дома социального использования или наемного дома коммерческого использования:	данные отсутствуют
Статус записи об объекте недвижимости:	Сведения об объекте недвижимости имеют статус "актуальные"
Особые отметки:	Сведения, необходимые для заполнения раздела: 5 - План расположения помещения, машино-места на этаже (плане этажа), отсутствуют.

	 ДОКУМЕНТ ПОДПИСАН ЭЛЕКТРОННОЙ ПОДПИСЬЮ <small>Сертификат: 009F0BDC181A023B64597F1E2579BEFB50 Владелец: ФЕДЕРАЛЬНАЯ СЛУЖБА ГОСУДАРСТВЕННОЙ РЕГИСТРАЦИИ, КАДАСТРА И КАРТОГРАФИИ Действителен: с 02.08.2024 по 26.10.2025</small>	
полное наименование должности		инициалы, фамилия

Лист 2

Помещение	
вид объекта недвижимости	
Лист № 2 раздела 1	Всего листов раздела 1: 2
Всего разделов: 2	
Всего листов выписки: 4	
28.10.2024г.	
Кадастровый номер:	33:22:032034:84
Получатель выписки:	УПРАВЛЕНИЕ МУНИЦИПАЛЬНЫМ ИМУЩЕСТВОМ Г.ВЛАДИМИРА (представитель правообладателя), Правообладатель: Муниципальное образование город Владимир

	 ДОКУМЕНТ ПОДПИСАН ЭЛЕКТРОННОЙ ПОДПИСЬЮ <small>Сертификат: 009F0BDC181A023B64597F1E2579BEFB50 Владелец: ФЕДЕРАЛЬНАЯ СЛУЖБА ГОСУДАРСТВЕННОЙ РЕГИСТРАЦИИ, КАДАСТРА И КАРТОГРАФИИ Действителен: с 02.08.2024 по 26.10.2025</small>	
полное наименование должности		инициалы, фамилия

Выписка из Единого государственного реестра недвижимости об основных характеристиках и зарегистрированных правах на объект недвижимости
Сведения о зарегистрированных правах

Помещение			
вид объекта недвижимости			
Лист № 1 раздела 2	Всего листов раздела 2: 2	Всего разделов: 2	Всего листов выписки: 4
28.10.2024г.			
Кадастровый номер:		33:22:032034:84	
1	Правообладатель (правообладатели):	1.1	Муниципальное образование город Владимир
	Сведения о возможности предоставления третьим лицам персональных данных физического лица:	1.1.1	данные отсутствуют
2	Вид, номер, дата и время государственной регистрации права:	2.1	Общая долевая собственность, 47/64 33:22:032034:84-33/049/2024-6 28.10.2024 17:29:16
3	Документы-основания	3.1	Договор купли-продажи, выдан 15.10.2024 Решение Малого Совета Владимирского областного совета народных депутатов, № 187, выдан 16.07.1992
4	Сведения об осуществлении государственной регистрации сделки, права, ограничения права без необходимого в силу закона согласия третьего лица, органа:	4.1	данные отсутствуют
5	Ограничение прав и обременение объекта недвижимости:	не зарегистрировано	
1	Правообладатель (правообладатели):	1.2	Кравченко Игорь Иванович 08.04.1970
6	Заявленные в судебном порядке права требования:	данные отсутствуют	
7	Сведения о возражении в отношении зарегистрированного права:	данные отсутствуют	
8	Сведения о возможности предоставления третьим лицам персональных данных физического лица	данные отсутствуют	
9	Сведения о наличии решения об изъятии объекта недвижимости для государственных и муниципальных нужд:	данные отсутствуют	
10	Сведения о невозможности государственной регистрации без личного участия правообладателя или его законного представителя:	данные отсутствуют	

полное наименование должности	 <p>ДОКУМЕНТ ПОДПИСАН ЭЛЕКТРОННОЙ ПОДПИСЬЮ</p> <p>Сертификат: 009F0BDC181A023B64597F1E2579BEFB50 Владелец: ФЕДЕРАЛЬНАЯ СЛУЖБА ГОСУДАРСТВЕННОЙ РЕГИСТРАЦИИ, КАДАСТРА И КАРТОГРАФИИ Действителен: с 02.08.2024 по 26.10.2025</p>	инициалы, фамилия
-------------------------------	--	-------------------

Помещение			
вид объекта недвижимости			
Лист № 2 раздела 2	Всего листов раздела 2: 2	Всего разделов: 2	Всего листов выписки: 4
28.10.2024г.			
Кадастровый номер:		33:22:032034:84	
11	Правопритязания и сведения о наличии поступивших, но не рассмотренных заявлений о проведении государственной регистрации права (перехода, прекращения права), ограничения права или обременения объекта недвижимости, сделки в отношении объекта недвижимости:	отсутствуют	

полное наименование должности	 <p>ДОКУМЕНТ ПОДПИСАН ЭЛЕКТРОННОЙ ПОДПИСЬЮ</p> <p>Сертификат: 009F0BDC181A023B64597F1E2579BEFB50 Владелец: ФЕДЕРАЛЬНАЯ СЛУЖБА ГОСУДАРСТВЕННОЙ РЕГИСТРАЦИИ, КАДАСТРА И КАРТОГРАФИИ Действителен: с 02.08.2024 по 26.10.2025</p>	инициалы, фамилия
-------------------------------	---	-------------------

Приложение № 6
к договору купли-продажи от ____ . ____ .2025

Филиал публично-правовой компании "Роскадастр" по Владимирской области
полное наименование органа регистрации прав

Выписка из Единого государственного реестра недвижимости об основных характеристиках и зарегистрированных правах на объект недвижимости

Сведения об основных характеристиках объекта недвижимости

На основании запроса от 23.09.2024, поступившего на рассмотрение 23.09.2024, сообщаем, что согласно записям Единого государственного реестра недвижимости:

Раздел 1 Лист 1

Помещение	
вид объекта недвижимости	
Лист № 1 раздела 1	Всего листов раздела 1: 2
Всего разделов: 2	
Всего листов выписки: 4	
23.09.2024г. № КУВИ-001/2024-236536291	
Кадастровый номер:	33:22:032034:70
Номер кадастрового квартала:	33:22:032034
Дата присвоения кадастрового номера:	19.08.2013
Ранее присвоенный государственный учетный номер:	данные отсутствуют
Местоположение:	Владимирская область, МО город Владимир (городской округ), г Владимир, ул Большая Московская, д 39, пом 3
Площадь, м2:	2,5
Назначение:	Нежилое
Наименование:	Помещение
Номер, тип этажа, на котором расположено помещение, машино-место	Этаж № 01
Вид жилого помещения:	данные отсутствуют
Кадастровая стоимость, руб:	17550,88
Кадастровые номера иных объектов недвижимости, в пределах которых расположен объект недвижимости:	33:22:032034:56
Виды разрешенного использования:	данные отсутствуют
Сведения об отнесении жилого помещения к определенному виду жилых помещений специализированного жилищного фонда, к жилым помещениям наемного дома социального использования или наемного дома коммерческого использования:	данные отсутствуют
Статус записи об объекте недвижимости:	Сведения об объекте недвижимости имеют статус "актуальные"
Особые отметки:	Сведения, необходимые для заполнения раздела: 5 - План расположения помещения, машино-места на этаже (плане этажа), отсутствуют.

полное наименование должности	 ДОКУМЕНТ ПОДПИСАН ЭЛЕКТРОННОЙ ПОДПИСЬЮ <small>Сертификат: 009F0BDC181A023B64597F1E2579BEFB50 Владелец: ФЕДЕРАЛЬНАЯ СЛУЖБА ГОСУДАРСТВЕННОЙ РЕГИСТРАЦИИ, КАДАСТРА И КАРТОГРАФИИ Действителен: с 02.08.2024 по 26.10.2025</small>	инициалы, фамилия


Лист 2

Помещение	
вид объекта недвижимости	
Лист № 2 раздела 1	Всего листов раздела 1: 2
Всего разделов: 2	
Всего листов выписки: 4	
23.09.2024г. № КУВИ-001/2024-236536291	
Кадастровый номер:	33:22:032034:70
Получатель выписки:	Одинаева Наталья Вячеславовна, действующий(ая) на основании документа "" УПРАВЛЕНИЕ МУНИЦИПАЛЬНЫМ ИМУЩЕСТВОМ Г.ВЛАДИМИРА

полное наименование должности	 ДОКУМЕНТ ПОДПИСАН ЭЛЕКТРОННОЙ ПОДПИСЬЮ <small>Сертификат: 009F0BDC181A023B64597F1E2579BEFB50 Владелец: ФЕДЕРАЛЬНАЯ СЛУЖБА ГОСУДАРСТВЕННОЙ РЕГИСТРАЦИИ, КАДАСТРА И КАРТОГРАФИИ Действителен: с 02.08.2024 по 26.10.2025</small>	инициалы, фамилия

Выписка из Единого государственного реестра недвижимости об основных характеристиках и зарегистрированных правах на объект недвижимости
Сведения о зарегистрированных правах

Помещение			
вид объекта недвижимости			
Лист № 1 раздела 2	Всего листов раздела 2: 2	Всего разделов: 2	Всего листов выписки: 4
23.09.2024г. № КУВИ-001/2024-236536291		Кадастровый номер: 33:22:032034:70	
1	Правообладатель (правообладатели):	1.1	Муниципальное образование город Владимир
	Сведения о возможности предоставления третьим лицам персональных данных физического лица:	1.1.1	данные отсутствуют
2	Вид, номер, дата и время государственной регистрации права:	2.1	Общая долевая собственность, 10/25 33-33-01/103/2013-148 24.12.2013 00:00:00
4	Сведения об осуществлении государственной регистрации сделки, права, ограничения права без необходимого в силу закона согласия третьего лица, органа:	4.1	данные отсутствуют
5	Ограничение прав и обременение объекта недвижимости:	не зарегистрировано	
1	Правообладатель (правообладатели):	1.2	Общество с ограниченной ответственностью "МЕТРОПОЛЬ-ТУР", ИНН: 3329031706, ОГРН: 1043303401240
	Сведения о возможности предоставления третьим лицам персональных данных физического лица:	1.2.1	данные отсутствуют
2	Вид, номер, дата и время государственной регистрации права:	2.2	Общая долевая собственность, 15/25 33-33-01/103/2013-142 24.12.2013 00:00:00
4	Сведения об осуществлении государственной регистрации сделки, права, ограничения права без необходимого в силу закона согласия третьего лица, органа:	4.2	данные отсутствуют
5	Ограничение прав и обременение объекта недвижимости:		
5.1	вид:	Прочие ограничения прав и обременения объекта недвижимости	
	дата государственной регистрации:	24.12.2013 00:00:00	
	номер государственной регистрации:	33-33-01/103/2013-155	
	срок, на который установлены ограничение прав и обременение объекта недвижимости:	Срок действия с 24.12.2013 с 24.12.2013 на время нахождения объекта у собственника	

полное наименование должности	 ДОКУМЕНТ ПОДПИСАН ЭЛЕКТРОННОЙ ПОДПИСЬЮ Сертификат: 009F0BDC181A023B64597F1E2579BEFB50 Владелец: ФЕДЕРАЛЬНАЯ СЛУЖБА ГОСУДАРСТВЕННОЙ РЕГИСТРАЦИИ, КАДАСТРА И КАРТОГРАФИИ Действителен: с 02.08.2024 по 26.10.2025	инициалы, фамилия

Помещение			
вид объекта недвижимости			
Лист № 2 раздела 2	Всего листов раздела 2: 2	Всего разделов: 2	Всего листов выписки: 4
23.09.2024г. № КУВИ-001/2024-236536291		Кадастровый номер: 33:22:032034:70	
	лицо, в пользу которого установлены ограничение прав и обременение объекта недвижимости:	Государственная инспекция по охране объектов культурного наследия администрации Владимирской области, ИНН: 3329047520, ОГРН: 1073340006365	
	сведения о возможности предоставления третьим лицам персональных данных физического лица	данные отсутствуют	
	основание государственной регистрации:	Охранное обязательство собственника объекта культурного наследия, № 289-р, выдан 05.12.2013	
	сведения об осуществлении государственной регистрации сделки, права, ограничения права без необходимого в силу закона согласия третьего лица, органа:	данные отсутствуют	
	сведения об управляющем залогом и о договоре управления залогом, если такой договор заключен для управления ипотекой:	данные отсутствуют	
	сведения о депозитарии, который осуществляет хранение обезличенной документарной закладной или электронной закладной:		
	сведения о внесении изменений или дополнений в регистрационную запись об ипотеке:		
6	Заявленные в судебном порядке права требования:	данные отсутствуют	
7	Сведения о возражении в отношении зарегистрированного права:	данные отсутствуют	
8	Сведения о возможности предоставления третьим лицам персональных данных физического лица	данные отсутствуют	
9	Сведения о наличии решения об изъятии объекта недвижимости для государственных и муниципальных нужд:	данные отсутствуют	
10	Сведения о невозможности государственной регистрации без личного участия правообладателя или его законного представителя:	данные отсутствуют	
11	Правопритязания и сведения о наличии поступивших, но не рассмотренных заявлений о проведении государственной регистрации права (перехода, прекращения права), ограничения права или обременения объекта недвижимости, сделки в отношении объекта недвижимости:	отсутствуют	

полное наименование должности	 ДОКУМЕНТ ПОДПИСАН ЭЛЕКТРОННОЙ ПОДПИСЬЮ Сертификат: 009F0BDC181A023B64597F1E2579BEFB50 Владелец: ФЕДЕРАЛЬНАЯ СЛУЖБА ГОСУДАРСТВЕННОЙ РЕГИСТРАЦИИ, КАДАСТРА И КАРТОГРАФИИ Действителен: с 02.08.2024 по 26.10.2025	инициалы, фамилия